



माला 1

पुष्प 1

मदुरै मंडल के दर्शनीय स्थल

दक्षिण रेलवे **SOUTHERN RAILWAY**

मदुरै मंडल **MADURAI DIVISION**

दिसम्बर **DECEMBER 2022**

मदुरै मंडल राजभाषा विभाग द्वारा प्रकाशित



बोट हाउस BOAT HOUSE





गाँव का दृश्य VIEW OF A VILLAGE



पाइन ट्रीस PINE TREES



पिल्लर रॉक्स Pillar Rocks



Kodaikanal

Kodaikanal (Tamil: [\[kodaɪkkaːnal\]](#)) is a [hill station](#) which is located in [Dindigul district](#) in the [state](#) of [Tamil Nadu](#), India. Its name in the [Tamil language](#) means "The Gift of the Forest" Kodaikanal is referred to as the "Princess of [Hill stations](#)" and has a long history as a retreat and tourist destination.

Kodaikanal was established in 1845 as a refuge from the high temperatures and [tropical diseases](#) of the [plains](#). Much of the local economy is based on the [hospitality industry](#) serving [tourism](#). As of 2011, the city had a population of 36,501.

The word *Kodaikanal* is an amalgamation of two words: *kodai* and *kanal*. The [Tamil language](#) has at least four possible interpretations of the name Kodaikanal. By pronouncing the first syllable of Kodaikanal with a long Tamil 'O', as in *koe-dei* (கோடை), it means "summer", whilst the final two syllables *kanal* (காணல்) means "to see", rendering *Kodaikanal* as a "place to see in summer". Kodaikanal is a summer forest, and it is a place that the first missionaries used as a refuge to escape the overbearing and mosquito-ridden heat of the plains – a place that they would have counted on seeing in the summer.

Kanal, in Tamil, can mean dense or closed forest. In this case, *Kodai* can have at least four meanings. By pronouncing *Kodai* with the long Tamil 'o' and short 'e', *Kodai* means "the end". Kodaikanal could mean "the end of the forest" which makes poetic and geographical sense – Kodaikanal is at the crown of the [Palani Hills](#) and is effectively surrounded and protected by thick forests.

By pronouncing *Kodai* with the short Tamil 'o' (as in *Kodi*), it means "creepers" or vines. Kodaikanal could mean "forest of creepers" or the forest of vines. "The forest of creepers" is thought to be the English language meaning given in 1885 during the early western habitation of the place and is still accepted.

By pronouncing *Kodai* with a short Tamil 'o', and a long 'e', it might be interpreted to mean "gift", rendering "Kodaikanal" as "gift of the forest". Keeping the short Tamil 'o' but adding a long 'a', *Kodai* could be understood as the Tamil word for umbrella, where Kodaikanal is a forest fashioned like a protecting umbrella.

The romantic traditions of Murugan in [Sangam literature](#) are thus associated with the name Kodaikanal.

The earliest residents of Kodaikanal were the [Palaiyar](#) tribal people. The earliest specific references to Kodaikanal and the Palani Hills are found in Tamil [Sangam literature](#) of the early Common era. Modern Kodaikanal was established by American [Christian missionaries](#) and [British bureaucrats](#) in 1845, as a refuge from the high temperatures and [tropical diseases](#) of the [plains](#). In the 20th century a few elite Indians came to realise the value of this enchanting hill station and started relocating here.

Tourism has been impacted by industrial pollution issues including the closure of a mercury factory.

Places of interest

Kodaikanal has several scenic natural attractions which attract visitors and make it a destination for newlyweds. Young people also come for bike trips and leisure. It is also known for home-made chocolates and eucalyptus oil.

These are described in order of distance from the bus-stand.

Kodaikanal Lake is an artificial, roughly star-shaped 45-hectare (110-acre) lake built in 1863. It is Kodaikanal's most popular geographic landmark and tourist attraction. Rowboats and **pedal Boats** can be hired at the Kodaikanal Boat Club. Horses and bicycles can be hired beside the lake for short periods. The 5 kilometres (3.1 mi) path that skirts the periphery of this lake is a favourite walk for locals and tourists alike.

Bryant Park: Just east of the lake and 500 metres (1,600 ft) from the bus stand is a well maintained 8.3-hectare (20.5-acre) botanical garden. The park was planned and built in 1908 by a forest officer from Madurai, H.D. Bryant, and named after him. With 325 species of trees, shrubs, and cacti, the park is a rainbow of flowers during the peak season. A large section is dedicated to nearly 740 varieties of roses.

There is an 1857 **eucalyptus** tree and a **Bodhi tree** which adds a religious significance to the park. Ornamental plants are cultivated in a nursery for sale. The park organizes horticultural exhibits and flower shows every summer, to coincide with the peak season. The entrance fee to the park is nominal, and it is open all year.

Coaker's Walk, 500 metres (1,600 ft) from the bus-stand, constructed by Lt. Coaker in 1872, is a 1-kilometre (3,300 ft) paved pedestrian path running along the edge of steep slopes on the southern side of Kodai. The walk, winding around Mount Nebo, starts in front of the Van Allen hospital, running parallel to the Van Allen Hospital Road, and joins the main road beside St. Peter's Church, providing a panoramic view of the plains. On a clear day one can view as far as Dolphin's Nose in the south, the valley of the **Pambar River** in the southeast, **Periyakulam** town and even the city of **Madurai**. A fascinating rare phenomenon called the **Brocken spectre** can be witnessed, when a person can see his shadow on the clouds with a rainbow halo. This occurs when the sun is behind the viewer and clouds and mist are to the front. There is an observatory with a telescope halfway along the walk. The entrance fee to the walkway is nominal and it is open all year.

Poombarai Village (Kudhanthai Velappar Temple) is 15 kilometres (9.3 mi) from the bus-stand. In Poombarai village there is a temple of **Lord Muruga/Skandha**. The village is fully covered by **reserve forest**. The final approach to this quiet area is a gently climbing foot-path.

Green Valley View (formerly called Suicide Point), 5.5 kilometres (3.4 mi) from the bus-stand and near the golf course, has a panoramic view of the plains and a sheer

drop of 1,500 metres (4,900 ft) overlooking the [Vaigai Dam](#) to the south. The stairway leading up to it is highly commercialized and lined with rows of shops to tempt tourists.

Pine forests: In 1906, with a view to growing valuable timber, H.D. Bryant started the Kodaikanal pine plantations in the south-west of Kodaikanal.

Shembaganur Museum of Natural History, 6 kilometres (3.7 mi) from the bus-stand, founded in 1895, is open to the public (except Tuesdays) for viewing their outstanding taxidermy collection of more than 500 species of animals, birds and insects and a living collection of over 300 exotic [orchid](#) species. The museum is affiliated with [Loyola College](#) in Chennai and exhibits artifacts of the ancient [Palaiyar](#) tribespeople whose descendants still live in these hills.

Kodaikanal Solar Observatory, 6 kilometres (3.7 mi) from the bus-stand on Observatory Road, at 2,343 metres (7,687 ft) is the highest location near Kodai. The first observations were commenced here in 1901. Former Director [John Evershed](#) discovered the phenomenon of radial motion in [sunspots](#), now known as the [Evershed effect](#). The Kodaikanal [Terrestrial Telescope](#) can view a grand panorama including Sothupparai Dam, [Vaigai Dam](#), Periyakulam and Varaha river. This [Indian Institute of Astrophysics](#) facility has a comprehensive [astronomical science museum](#) with organized public tours, access to the astronomy library, and scheduled night-time telescopic sky viewing. It is open daily to the public during peak season, and a few hours each Friday the rest of the year.

Pillar Rocks, 8 kilometres (5.0 mi) from the bus-stand, is a set of three giant rock pillars which stand 122 metres (400 ft) high. Managed by the [Tamil Nadu Forest Department](#), The viewpoint can be crowded but is not commercialized. There is an excellent public garden adjacent to the viewpoint.

Guna caves, made popular by the Tamil movie [Guna](#), previously called Devil's Kitchen, are deep bat-infested chambers between the three gigantic boulders that are the Pillar Rocks. The deep narrow ravines of the caves are now closed to public due to the deaths of twelve youths there. These dangerous caves are highly protected now, and tourists can see sections of the cave system from afar. In the late 1970s the inside of the caves was well photographed.

Silver Cascade, 8 kilometres (5.0 mi) from Kodaikanal at a wide bend in the long and winding Laws Ghat Road, at altitude 1,800 metres (5,900 ft), is a 55-metre (180 ft) waterfall formed from the outflow of Kodaikanal Lake. This waterfall is a common stop for first-time visitors. There are a few souvenir and fruit vendors and many monkeys here. There is also a smaller waterfall below the bridge which crosses the stream here.

Dolphin's Nose, 8 kilometres (5.0 mi) from the bus stand, is a flat rock projecting over a chasm 2,000 metres (6,600 ft) deep. It is an undisturbed area 1 kilometre (0.62 mi) down a steep rocky trail beginning soon after Pambar Bridge. Views of

steep rocky escarpments rising from the plains can be seen. The old village of Vellagavi can be reached through a rugged bridle path here. A short paved walkway leads from the road here to Pambar Falls (which is also locally addressed as 'Liril Falls' after the Liril Soap advertisement filmed in 1985).


Kurinji Andavar Murugan temple, 4 kilometres (2.5 mi) from the bus-stand, is known for its [Kurinji flower](#) which blossoms in the area only once every 12 years. The deity here is called Sri Kurinji Easwaran, who is Lord [Murugan](#)/Skandhan. This temple was built in 1936 by a European woman, who on coming to Ceylon, converted to Hinduism. She changed her name to Leelavathi and married Ponnambalam Ramanathan. She is also known as Lady Ramanathan. This temple was handed over to Arulmighu Dhandayuthapani Swamy Thiru Kovil, Palani by Devi Prasad Bhaskaran (also known as Padmini, niece and adopted daughter of S Natesan Pillai, son-in-law of Lady Ramanathan) and her husband R. Bhaskaran.

Berijam Lake is surrounded by nature at a distance of around 20 km (12 mi) from Kodaikanal. Boating is prohibited as the lake is a source of water for villages. Forest department permission is required and a limited number of vehicles (up to 80) are allowed to enter the forest area where the lake is situated. Entry is restricted into the Berijam Lake area to between 9.30 a.m. and 3 p.m. Bison, deer, panthers, and snakes are often spotted in this area. The fire tower, Silent Valley, Medicine Forest, and Lake View are other attractions around the lake.

To enter into the Berijam Lake permission must be obtained from the Forest Department. Usually, they give permission around 8 a.m. every day except Tuesdays. They give permission to about 80 to 100 vehicles per day and collect an entry fee of around Rs. 150 depending upon the vehicle.

Psilocybin mushrooms which produce hallucinogenic effects when consumed, and other poisonous mushrooms grow around Berijam. Medicine Forest has a certain species of trees whose fragrance is believed to have hallucinogenic effects.

Plums, pears, chile peppers, carrots, cauliflower, cabbage, garlic, and onions are cultivated by [terrace farmers](#) in surrounding villages. Most are trucked to other parts of India and some are sold in the local market.





Kodaikanal Main Town covered with mist



Boating in Kodaikanal Lake



Suicide Point, Kodaikanal



Kodaikanal lake




Upper lake view in Kodaikanal



Bryant Park



Flower show in Bryant Park



Coaker's Walk (1900)



View from Coaker's Walk



Poombarai village



Kodaikanal Suicide Point



Kodaikanal Solar Observatory



Pillar Rock view with and without mist



Pillar Rocks



Silver Cascade Falls



Silver Cascade Waterfall is formed from the outflow of Kodaikanal Lake.



Dolphin's Nose

கொடைக்கானல்

கொடைக்கானல், (Kodaikanal), இந்தியாவின் தமிழ்நாடு மாநிலத்தில் அமைந்துள்ள திண்டுக்கல் மாவட்டத்தில் உள்ள கொடைக்கானல் வட்டம் மற்றும் கொடைக்கானல் ஊராட்சி ஒன்றியம் ஆகியவற்றின் நிர்வாகத் தலைமையிடமும் நகராட்சியும் ஆகும்.

இது மேற்குத் தொடர்ச்சி மலைகளில் அமைந்துள்ளது. இதனால் இங்கு குளுமையான தட்ப வெட்பம் நிலவுகிறது. பொதுவாக இந்த மலைக் கூட்டங்களை பழனி மலைகள் என்று அழைப்பார்கள். தமிழ்நாட்டில் மலைகளின் இளவரசியாக உள்ள கோடை வாசத்தலம் கொடைக்கானல் ஆகும்.

பன்னிரெண்டு ஆண்டுகளுக்கு ஒரு முறை பூக்கும் குறிஞ்சி மலர் செடிகள் இங்கே பரவலாக வளர்கின்றன. அதனால் இம்மலையில் உள்ள முருகன் கோவிலுக்கு குறிஞ்சி ஆண்டவர் கோயில் என்றே பெயருண்டு. கடைசியாக இந்த மலர்கள் 2018-ஆம் ஆண்டு பூத்தன.

22 சதுர கிலோமீட்டர் பரப்பு கொண்ட இந்த மலை வாழிடம் கடல் மட்டத்திலிருந்து 2133 மீட்டர் (6998அடி) உயரத்தில் உள்ளது.

வரலாறு

1821இல் லெப்டினன்ட் பி. ச. வார்டு என்பவர் இப்பகுதியை நில ஆய்வு செய்தார். இந்தியாவில் அரசுப் பணியில் இருந்த ஆங்கிலேயர்கள் வசிக்க ஏற்ற இடம் என கருதினார். 1845இல் இங்கு பங்களாக்கள் அமைத்தார். போக்குவரத்திற்கு போதிய வசதியில்லாததால் அப்போது குதிரையிலே சவாரி செய்து மலைக்கு வந்து தங்கினர். பின் படிப்படியாக 1914 ஆண்டில் தான் முழுமையான சாலைவசதிகள் உருவாக்கப்பட்டது. ஆங்கிலேயர்கள் காலத்தில் வசதி படைத்தவர்கள் மட்டும் அனுபவித்துவந்த கோடை வாசத்தலம் தற்போது அனைவரும் சென்று வரும் சுற்றுலா இடமாக மாறியுள்ளது.

மக்கள்தொகை பரவல்

2011-ஆம் ஆண்டு மக்கள் தொகை கணக்கெடுப்பின்படி, 24 நகராட்சி மன்ற உறுப்பினர்களையும், 9,442 குடும்பங்களையும் கொண்ட இந்நகரத்தின் மக்கள்தொகை 36,501 ஆகும்.

சுற்றிப் பார்க்க வேண்டிய இடங்கள்

1. குறிஞ்சி ஆண்டவர் கோயில்
 2. பிரையண்ட் பार्க்
 3. தொலைநோக்கிக் காப்பகம் மற்றும் கோக்கர்ஸ் வாக்
 4. தூண் பாறைகள்
 5. [கொடைக்கானல் ஏரி](#)
 6. குணா குகைகள்
 7. தொப்பித் தூக்கிப் பாறைகள்
 8. மதி கெட்டான் சோலை
 9. செண்பகனூர் அருங்காட்சியம்
 10. 500 வருட மரம்
 11. டால்பின் நோஸ் பாறை
 12. பேரிஜம் ஏரி (24 ஹெக்டேர் பரப்புள்ள பெரிய அழகான ஏரி)
 13. பியர் சோலா நீர்வீழ்ச்சி
 14. அமைதி பள்ளத்தாக்கு
 15. செட்டியார் பூங்கா
 16. படகுத் துறை
 17. வெள்ளி நீர்வீழ்ச்சி
- கொடைக்கானலில் தற்கொலை முனை (Suicide Point) எனும் பெயரில் ஒரு இடம் உள்ளது. இந்த இடத்திலிருந்து தற்கொலை செய்து கொண்டவர்கள் அதிகம். தற்போது இந்த இடம் முள்வேலியிடப்பட்டு பாதுகாக்கப்பட்டுள்ளது. இந்த இடத்திற்கும் சென்று பார்வையிட்டு வருபவர்களும் உண்டு.

कोडैकनाल

कोडैकनाल (तमिल: கோடைக்காணல், अंग्रेजी: Kodaikanal) भारत के तमिल नाडु राज्य में बसा एक शहर है। समुद्र तल से 2133 मीटर ऊंचा तमिलनाडु का कोडैकनाल हिल रिजॉर्ट अपनी सुन्दरता और शान्त वातावरण से सबको सम्मोहित कर देता है। पलनि हिल के बीच बसा यह जगह दक्षिण भारत का प्रमुख हिल स्टेशन है।

यहां घूमने का मजा कुरिन्जी के खिलने के समय दोगुना हो जाता है। हालांकि यह फूल बारह साल में एक बार खिलता है। यहां के लोग कुरिन्जी के फूल को अपनी शान समझते हैं। जब यह खिलता है तो पहाड़ियों की सुंदरता देखते ही बनती है। और इसकी महक मदहोश कर देने वाली होती है। कोडैकनाल में प्रकृति की सुंदरता अपने तमाम रूपों में नजर आती है। विशाल चट्टान, शांत झील, फलों के बगीचे और यहां के हरे भरे दृश्य अपनी सुंदरता की कहानी कहते हैं। साथ ही यूकेलिप्टस और पाइन के जंगलों से आती स्वच्छ हवा यहां के वातावरण को सुगंधित और गुलजार बना देती हैं।

कोडैकनाल का उल्लेख ईसा पूर्व के तमिल संगम साहित्य में मिलता है। पलनी हिल्स के आसपास के क्षेत्र में उस समय पेलियन्स और पुलयन्स नामक आदिम जनजाति निवास करती थी। 1845 ई. में अंग्रेजों ने यहां हिल स्टेशन स्थापित किया। ब्रिटिश प्रशासकों और मिशनरियों का यह पसंदीदा हिल स्टेशन था। वे गर्मियों में यहां अपना समय व्यतीत करते थे।

दर्शनीय स्थल



कोडैकनाल के रास्ते में एक झरना

बेरिजम झील

यह खूबसूरत झील पिकनिक स्थल के लिए लोकप्रिय है। प्राकृतिक सुंदरता से भरा यह झील कोडैकनाल बस स्टैंड से 21 किलोमीटर दूर है। इस झील से पेरियाकुलम नगर को पीने के पानी की आपूर्ति की जाती है। इस झील की खोज और सुधार कार्य ब्रिटिश आर्मी के कर्नल हेमिल्टन द्वारा 1864 ई. में किया गया था।

ब्रायंट पार्क

बेरियम झील के पूर्व दिशा में 20 एकड़ के क्षेत्र में फैला ब्रायंट पार्क स्थित है। यह पार्क फूलों तथा संकर प्रजाति के विभिन्न पेड़-पौधों के लिए जाना जाता है। यहां एक ग्लासहाउस में विभिन्न किस्म के फूल रखे हुए हैं। मई के महीने में यहां पुष्प मेला/उद्यान मेला का आयोजन किया जाता है।

शोनबगनूर संग्रहालय

झील से 5 किलोमीटर की दूरी पर यह संग्रहालय स्थित है। इसकी देखरख सेक्रेड हार्ट कॉलेज द्वारा की जाती है। यहां का आर्किडोरियम भारत के सबसे बेहतर आर्किडोरियम में से एक माना जाता है।

बोट क्लब

यह बोट क्लब 1910 में स्थापित किया गया था। 1932 से पहले यह आम लोगों और पर्यटकों के लिए नहीं था। मात्र कुछ चुनिन्दा सदस्य ही यहां बोटिंग का आनंद ले सकते थे। बाद में पर्यटकों और आम लोगों के लिए भी यह सुविधा दी गई। कार्लटोन और कोडई बोट यहां किराए पर ली जा सकती हैं।

कोडईकनाल झील

मानव निर्मित यह झील कोडईकनाल में काफी लोकप्रिय है। तारे के आकार की यह झील 60 एकड़ के क्षेत्र में फैली हुई है। इसके चारों तरफ की हरियाली पर्यटकों को बहुत लुभाती है। इस झील का बोट क्लब रोमांचक रेसिंग ट्रिप का आयोजन करता है।

कोकर्स वॉक

लेफ्टिनेंट कोकर के नाम पर इस स्थान का नाम कोकर्स वॉक पड़ा। कोकर ने कोडई का मानचित्र तैयार किया था। यह स्थान झील से एक किलोमीटर की दूरी पर है। यहां से कोडईकनाल के दक्षिण की ओर तीव्र ढलान है। मैदानों के खूबसूरत नजारे यहां से देखे जा सकते हैं।

कुरिन्जी आंडवर (भगवान) मंदिर

यह पवित्र मंदिर भगवान मुरुगन/स्कंधन को समर्पित है। कोडईकनाल झील से 3.2 किमी की दूरी पर यह मंदिर स्थित है। तमिल साहित्य में कुरिन्जी का अर्थ पहाड़ी क्षेत्र और आंडवर का अर्थ ईश्वर होता है। भगवान मुरुगन को पहाड़ों का देवता माना जाता है। इस मंदिर से उत्तर के मैदानों और पलानी की पहाड़ियों का भव्य नजारा देखा जा सकता है।

सिल्वर कासकेड प्रपात

यह आकर्षक जल प्रपात कोडईनाल से 8 किमी दूर घाट रोड़ पर स्थित है। कोडई झील का अतिरिक्त जल 180 फीट की ऊंचाई से झरने के रूप में गिरता है। यहां का शांत और सौम्य वातावरण पर्यटकों को अपनी ओर लुभाता है।

बीयर शोला फॉल

यह खूबसूरत पिकनिक स्थल कोडई झील से 1.6 किमी दूर है। यहां पहुंचने का मार्ग काफी ऊबड़-खाबड़ है। यहां पर अक्सर भालूओं को पानी पीते हुए देखा जा सकता है। भालूओं की उपस्थिति के कारण की इस झरने का नाम बीयर शोला पड़ा।

टेलिस्कोप हाउस

घाटी और उसके आसपास की सुंदरता को देखने के लिए दो टेलिस्कोप हाउस कोडई में स्थापित किए गए हैं। इसके अलावा कोडईकनाल में सौर भौतिक वेधशाला, डोलमेन सर्कल, थालाइयर झरना की भी आप सैर कर सकते हैं।

